



# AI Asistent [mapapartnerstva.gov.sk](http://mapapartnerstva.gov.sk)

Šamorín - Slovensko  
27.2.2026



Čo je *Mapa partnerstva*  
(Partnership  
map)?

Oficiálna stránka verejnej správy SR

### Mapa partnerstva

Výzvy Mapa Vysvetlivky Integrovaný územný rozvoj Implementácia IÚS Kontakty

AKTUALIZOVANÉ DŔA: 6.11.2025

Vyhľadajte výzvu  
Zadajte kľúčové slovo

Implementácia IÚS Kontakty

Nitriansky kraj  
Počet vyhlásených výziev : 105  
IUI - RP: 142 522 411 EUR  
UMR Nitra: 50 189 949 EUR  
UMR Nové Zámky-Komárno: 33 958 542 EUR

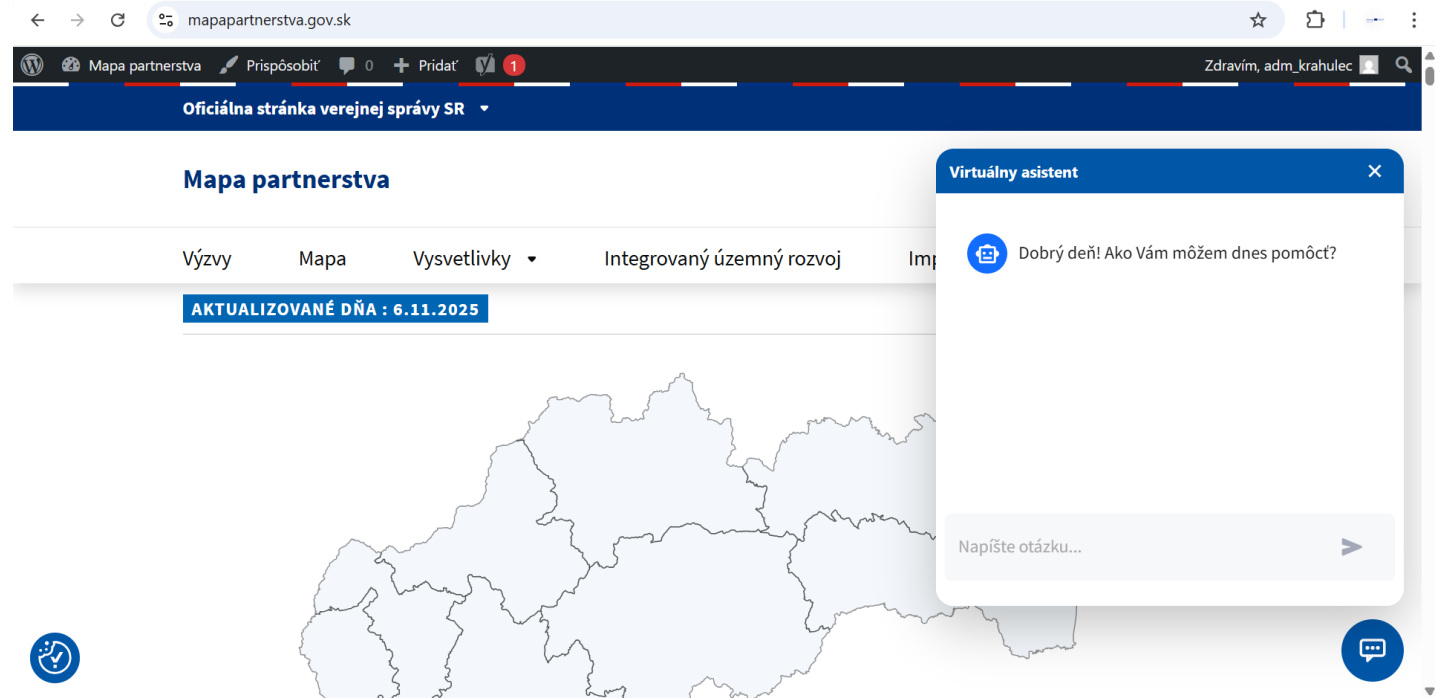
Vyhľadajte výzvu  
Zadajte kľúčové slovo



## Čo je *Mapa partnerstva (Partnership map)*?

- Ide o jednoduchú platformu, na ktorej môžete vyhľadávať aktuálne výzvy na granty a možnosti financovania.
- Pomôže regionálnym aktérom (mestám a obciam, regionálnym samosprávam, mimovládny organizáciám, podnikateľom a pod.) orientovať sa v dostupných výzvach.
- Integruje výzvy z rôznych programov, ako napríklad Program Slovensko, Plán obnovy a odolnosti, programy Interreg, EHP a Nórske granty, Enviromentálny fond, Modernizačný fond a iné.

# Opis východiskovej situácie



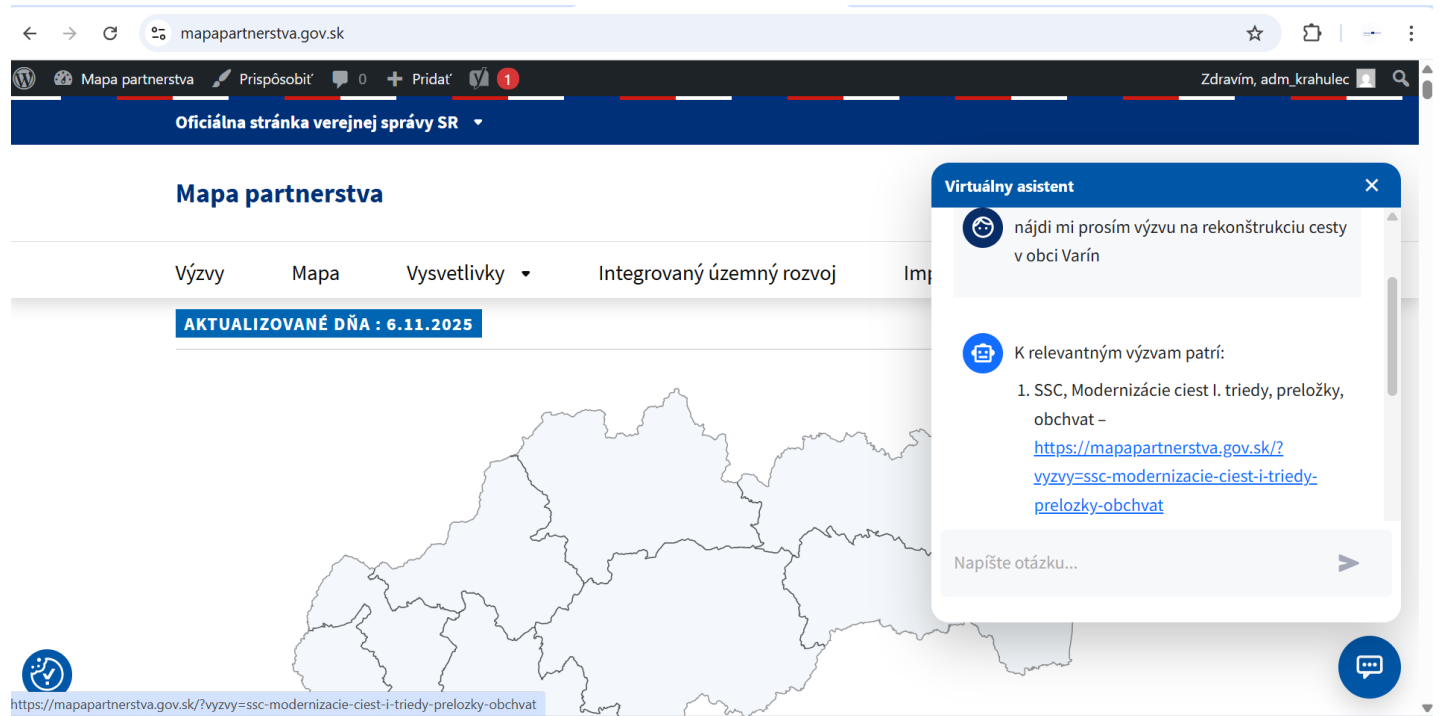
The screenshot shows a web browser window with the URL `mapapartnerstva.gov.sk`. The page title is "Oficiálna stránka verejnej správy SR". The main heading is "Mapa partnerstva". Below the heading, there are navigation links: "Výzvy", "Mapa", "Vysvetlivky", "Integrovaný územný rozvoj", and "Imp". A blue banner indicates the map was updated on "6.11.2025". The map itself shows the outline of Slovakia. A "Virtuálny asistent" chat window is open, displaying the message "Dobry deň! Ako Vám môžem dnes pomôcť?" and a text input field with the placeholder "Napište otázku...".



## Opis východiskovej situácie

- V úvodnej fáze sme vytvorili portál Mapa partnerstiev, ktorý slúži ako prehľadný a ľahko dostupný zdroj informácií o výzvach na financovanie z EÚ a o všetkých programoch implementovaných na Slovensku.
- Po spustení webového sídla sme sa rozhodli zjednodušiť navigáciu a proces vyhľadávania pre potenciálnych žiadateľov.
- Z toho dôvodu sme pre Mapu partnerstva vyvinuli virtuálneho asistenta (AI chatbot), ktorý na základe vstupu používateľa dokáže v priebehu niekoľkých sekúnd identifikovať a zobrazíť relevantnú výzvu na financovanie prispôbenú konkrétnym potrebám žiadateľa.

Ako pracuje  
virtuálny asistent  
(AI chatbot)?



The screenshot shows a web browser window with the URL `mapapartnerstva.gov.sk`. The page title is "Oficiálna stránka verejnej správy SR". The main heading is "Mapa partnerstva". Below the heading, there are navigation tabs: "Výzvy", "Mapa", "Vysvetlivky", "Integrovaný územný rozvoj", and "Imp". A blue banner indicates "AKTUALIZOVANÉ DŇA : 6.11.2025". A map of Slovakia is visible in the background. A "Virtuálny asistent" chatbot window is open, displaying the following text:

nájdí mi prosím výzvu na rekonštrukciu cesty v obci Varín

K relevantným výzvam patrí:

1. SSC, Modernizácie ciest I. triedy, preložky, obchvat –  
<https://mapapartnerstva.gov.sk/?vyzvy=ssc-modernizacie-ciest-i-triedy-prelozky-obchvat>

Napíšte otázku...

The URL in the browser's address bar is `https://mapapartnerstva.gov.sk/?vyzvy=ssc-modernizacie-ciest-i-triedy-prelozky-obchvat`.



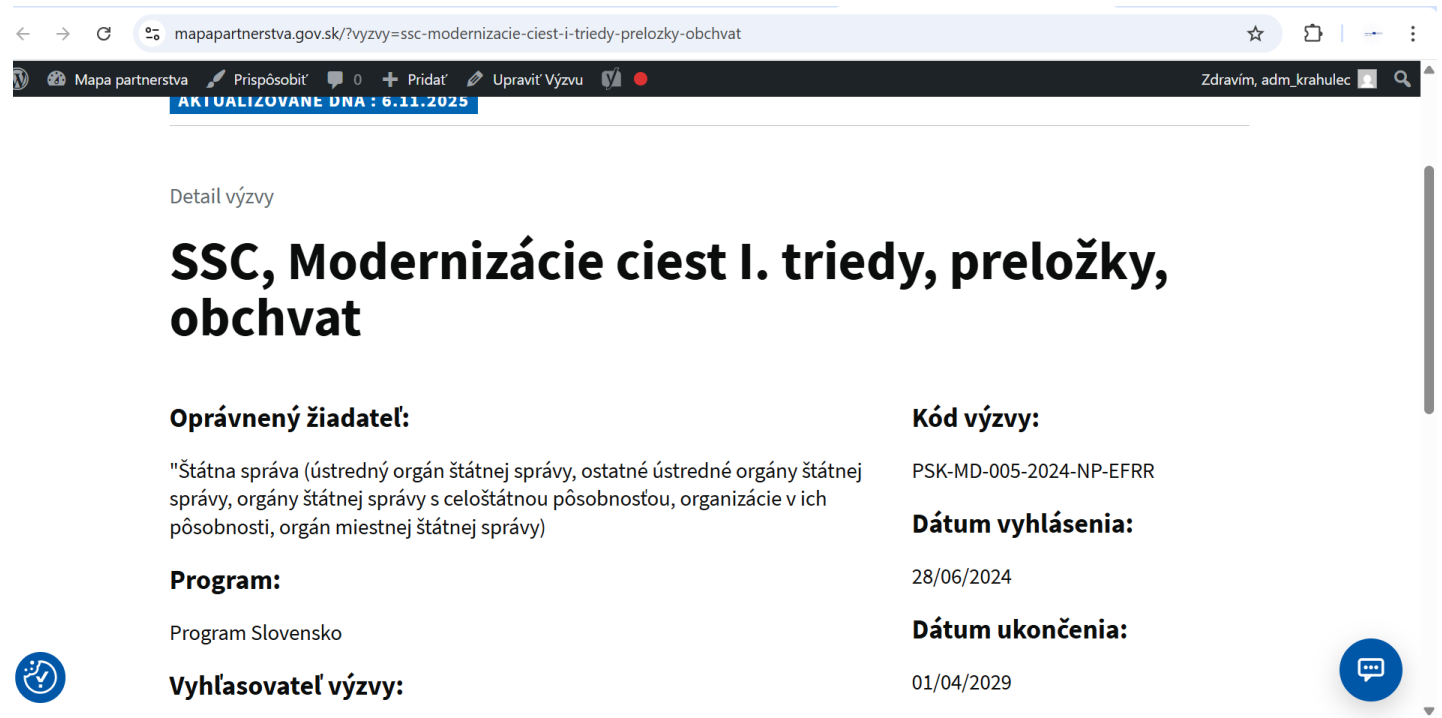
## Čo je virtuálny asistent (AI chatbot)? základná charakteristika

- Virtuálny asistent na webovej stránke Mapa partnerstva je digitálny nástroj, ktorý komunikuje s používateľmi prostredníctvom textu.
- Jeho hlavnou úlohou je vyhľadávať informácie priamo na webovom sídle a pomôcť rýchlo získať prehľad o možnostiach čerpania európskych fondov, dostupných výzvach na predkladanie projektov a plánovaných investíciách.
- Asistent odpovedá na najčastejšie kladené otázky, naviguje používateľa na správne miesta a je k dispozícii 24 hodín denne.

## Ako pracuje virtuálny asistent (AI chatbot)?

- AI chatbot pre Mapu partnerstva na základe zadaných údajov rýchlo vyhledá vhodnú výzvu na financovanie z EÚ, napríklad: „Chcem zrekonštruovať Beckovský hrad.“
- Po vyhledaní zobrazí aktuálne otvorené výzvy zodpovedajúce konkrétnej potrebe podľa regiónu, priority a špecifického cieľa
- Kliknutím na odkaz sa môže žiadateľ zaregistrovať do príslušnej výzvy

Proces vývoja.  
Ako dlho trval?  
Aké problémy sa vyskytli?  
Aktuálna fáza vývoja?



mapapartnerstva.gov.sk/?vyzvy=ssc-modernizacie-ciest-i-triedy-prelozky-obchvat

Mapa partnerstva Prispôbiť 0 Pridať Upraviť Výzvu Zdravim, adm\_krahulec

**AKTUALIZOVANE DNA : 6.11.2025**

Detail výzvy

## SSC, Modernizácie ciest I. triedy, preložky, obchvat

**Oprávnený žiadateľ:**  
"Štátna správa (ústredný orgán štátnej správy, ostatné ústredné orgány štátnej správy, orgány štátnej správy s celoštátnou pôsobnosťou, organizácie v ich pôsobnosti, orgán miestnej štátnej správy)

**Program:**  
Program Slovensko

**Vyhlasovateľ výzvy:**

**Kód výzvy:**  
PSK-MD-005-2024-NP-EFRR

**Dátum vyhlásenia:**  
28/06/2024

**Dátum ukončenia:**  
01/04/2029



## Proces vývoja. Ako dlho trval? Aké problémy sa vyskytli?

### Aktuálny fáza vývoja?

- Vývoj chatbota trval šesť mesiacov a v súčasnosti sa nachádza vo fáze testovania.
- Počas vývoja sme identifikovali viaceré problémy, ako napríklad nerelevantné odpovede chatbota, zobrazovanie už uzatvorených výziev a obmedzenú podporu internetových prehliadačov – chatbot bol spočiatku kompatibilný iba s prehliadačmi Edge a Chrome, pričom Opera a Safari neboli podporované.
- Tieto problémy boli počas vývoja odstránené a chatbot je v testovacej fáze plne funkčný vo všetkých podporovaných prehliadačoch.



Technológia platformy  
mapapartnerstva.gov.sk  
(the Partnership map)

mapapartnerstva.gov.sk/?vyzvy=vyzva-na-odstranovanie-klucovych-uzkych-miest-na-cestnej-infrastruktúre-zlepsenie-regionalnej-mobility-a-moderniz...

Mapa partnerstva Prispôbiť 0 Pridať Upraviť Výzvu Zdravím, adm\_krahulec

## Výzva na odstraňovanie kľúčových úzkych miest na cestnej infraštruktúre, zlepšenie regionálnej mobility a modernizácia miestnych komunikácií

<b>Oprávnený žiadateľ:</b>	<b>Kód výzvy:</b>
Územná samospráva (obec, samosprávny kraj), Ostatný subjekt	PSK-MIRRI-009-2024-ITI-EFRR
<b>Program:</b>	<b>Dátum vyhlásenia:</b>
Program Slovensko	24/04/2024
<b>Vyhlasovateľ výzvy:</b>	<b>Dátum ukončenia:</b>
Ministerstvo investícií, regionálneho rozvoja a informatizácie Slovenskej republiky	



## Technológia platformy mapapartnerstva.gov.sk

- Platforma **Mapa partnerstva** je postavená na technológii WordPress, pričom implementovaný chatbot je prevádzkovaný v prostredí **Microsoft Azure**.
- Microsoft Azure, často označovaný jednoducho ako Azure, je cloudová platforma spoločnosti Microsoft. Umožňuje vytváranie, prevádzku a automatické škálovanie webových aplikácií a ďalších služieb prostredníctvom dátových centier spoločnosti Microsoft.



## Aké sú ďalšie plány na rozvoj AI asistenta?

Plánujeme plnú integráciu s internými systémami – konkrétne prepojenie systému Interreg s národným monitorovacím systémom ITMS21+ (Interreg+). Tým sa zabezpečí plynulá výmena dát, výrazne sa zvýši administratívna efektívnosť a zníži sa chybovosť pri predkladaní projektových žiadostí.



Mapa partnerstva a jej virtuálny asistent predstavujú  
krok smerom k sprístupneniu a zjednodušeniu  
financovania projektov.