



MINISTERSTVO
INVESTÍCIÍ, REGIONÁLNEHO ROZVOJA
A INFORMATIZÁCIE
SLOVENSKEJ REPUBLIKY



Partnerská dohoda Slovenskej republiky na roky 2021 – 2027

OZNÁMENIE O STRATEGICKOM DOKUMENTE
podľa zákona č. 24/2006 Z. z. o posudzovaní vplyvov na životné prostredie
a o zmene a doplnení niektorých zákonov v znení neskorších predpisov

Bratislava, december 2020

OBSAH

OBSAH	2
I. ZÁKLADNÉ ÚDAJE O OBSTARÁVATEĽOVI.....	4
1. Názov	4
2. Identifikačné číslo.....	4
3. Adresa sídla	4
4. Kontaktné údaje oprávneného zástupcu obstarávateľa.....	4
5. Kontaktná osoba, od ktorej možno dostať relevantné informácie o strategickom dokumente a miesto na konzultácie	4
II. ZÁKLADNÉ ÚDAJE O STRATEGICKOM DOKUMENTE.....	5
1. Názov	5
2. Charakter.....	5
3. Hlavné ciele	5
4. Obsah (osnova).....	8
5. Uvažované variantné riešenia zohľadňujúce ciele a geografický rozmer strategického dokumentu	9
6. Vecný a časový harmonogram prípravy a schvaľovania	9
7. Vzťah k iným strategickým dokumentom	10
8. Orgán kompetentný na prijatie strategického dokumentu.....	11
9. Druh schvaľovacieho dokumentu	11
III. ZÁKLADNÉ ÚDAJE O PREDPOKLADANÝCH VPLYVOCH STRATEGICKÉHO DOKUMENTU NA ŽIVOTNÉ PROSTREDIE VRÁTANE ZDRAVIA.....	11
1. Požiadavky na vstupy.....	11
2. Údaje o výstupoch.....	12
3. Údaje o priamych a nepriamych vplyvoch na životné prostredie	12
4. Vplyv na zdravotný stav obyvateľstva.....	13
5. Vplyvy na chránené územia napr. navrhované chránené vtáčie územia, územia európskeho významu, súvislá európska sústava chránených území (Natura 2000), národné parky, chránené krajinné oblasti, chránené vodohospodárske oblasti a pod.) vrátane návrhu opatrení na ich zmiernenie	13
5.1. Územia chránené podľa zákona č. 543/2002 Z. z. o ochrane prírody a krajiny ...	13
5.2. Územia chránené podľa zákona č. 364/2004 Z. z. o vodách	19
6. Možné riziká súvisiace s uplatňovaním strategického materiálu	22
7. Vplyv na životné prostredie presahujúce štátne hranice	22

IV.	DOTKNUTÉ SUBJEKTY	22
1.	Vymedzenie dotknutej verejnosti vrátane jej združení	22
2.	Zoznam dotknutých subjektov	23
3.	Dotknuté susedné štáty	24
V.	DOPLŇUJÚCE ÚDAJE.....	24
1.	Mapová a iná grafická dokumentácia	24
2.	Materiály použité pri vypracovaní strategického dokumentu.....	24
VI.	MIESTO A DÁTUM VYPRACOVANIA OZNÁMENIA.....	25
VII.	POTVRDENIE SPRÁVNOSTI ÚDAJOV	26
1.	Meno spracovateľa oznámenia.....	26
2.	Potvrdenie správnosti údajov oznámenia podpisom oprávneného zástupcu obstarávateľa, pečiatka	26

I. ZÁKLADNÉ ÚDAJE O OBSTARÁVATEĽOVI

1. Názov

Ministerstvo investícií, regionálneho rozvoja a informatizácie Slovenskej republiky

2. Identifikačné číslo

50 349 287

3. Adresa sídla

Štefánikova 15, 811 05 Bratislava

4. Kontaktné údaje oprávneného zástupcu obstarávateľa

Mgr. art. Veronika Remišová, ArtD. M. A.
podpredsedníčka vlády
a ministerka investícií, regionálneho rozvoja a informatizácie Slovenskej republiky
Ministerstvo investícií, regionálneho rozvoja a informatizácie Slovenskej republiky
Štefánikova 15, 811 05 Bratislava
Tel. č.: 02 / 20 92 80 13
E-mail: vicepremierka@vicepremier.gov.sk

5. Kontaktná osoba od ktorej možno dostať relevantné informácie o strategickom dokumente a miesto na konzultácie

Ing. Martin Miklánek
odbor politiky súdržnosti
sekcia centrálny koordinačný orgán
Ministerstvo investícií, regionálneho rozvoja a informatizácie Slovenskej republiky
Štefánikova 15, 811 05 Bratislava
Tel. č.: 02 / 20 92 80 76
E-mail: martin.miklanek@vicepremier.gov.sk, cohesion2021-2027@vicepremier.gov.sk

Miesto a čas na konzultácie:

Konzultácie podľa § 63 zákona č. 24/2006 Z. z. je možné uskutočniť počas celého procesu posudzovania vplyvov strategického dokumentu na Ministerstve investícií, regionálneho rozvoja a informatizácie Slovenskej republiky, odbore politiky súdržnosti, a to výhradne e-mailom z dôvodu prijatých opatrení proti šíreniu COVID-19 na nasledovnej adrese elektronickej pošty: cohesion2021-2027@vicepremier.gov.sk.

II. ZÁKLADNÉ ÚDAJE O STRATEGICKOM DOKUMENTE

1. Názov

Partnerská dohoda Slovenskej republiky na roky 2021 – 2027

2. Charakter

Partnerská dohoda Slovenskej republiky na roky 2021 – 2027 (ďalej aj „PD SR“) je základný strategický dokument s celoštátnym dosahom, ktorý vypracuje Slovenská republika (ďalej len „SR“) za účasti partnerov a ktorým sa stanoví stratégia, priority a opatrenia pre účinné a efektívne využívanie prostriedkov z fondov politiky súdržnosti Európskej únie (ďalej len „EÚ“) na programové obdobie 2021 – 2027. PD SR uzatvorí Slovenská republika s Európskou komisiou (ďalej aj „EK“).

Partnerská dohoda vypracovaná členským štátom a schválená EK by mala byť dokumentom, ktorým sa riadia rokovania o návrhoch programov medzi EK a dotknutým členským štátom.

3. Hlavné ciele

Európska komisia zverejnila v máji 2018 návrh viacročného finančného rámca EÚ na roky 2021 – 2027 a návrh legislatívneho balíka pre politiku súdržnosti EÚ na programové obdobie 2021 – 2027.

Politika súdržnosti EÚ má aj naďalej podporovať svoje dva hlavné ciele, ktorými sú:

- Investovanie do rastu a zamestnanosti
- Európska územná spolupráca

Pre programové obdobie 2021 – 2027 sa stanovilo päť osobitných cieľov politiky súdržnosti EÚ:

1. Inteligentnejšia Európa
2. Ekologickejšia, nízkouhlíková Európa
3. Prepojenejšia Európa
4. Sociálnejšia Európa
5. Európa bližšie k občanom.

Jednotlivé členské štáty majú podľa návrhu všeobecného nariadenia Európskeho parlamentu a Rady, ktorým sa stanovujú spoločné ustanovenia o Európskom fonde regionálneho rozvoja, Európskom sociálnom fonde plus, Kohéznom fonde a Európskom námornom a rybárskom fonde a rozpočtové pravidlá pre uvedené fondy, ako aj pre Fond pre azyl a migráciu, Fond pre vnútornú bezpečnosť a Nástroj pre riadenie hraníc a víza (ďalej len „návrh všeobecného nariadenia EÚ“) povinnosť predložiť svoje **partnerské dohody** v súlade s princípom partnerstva.

Na úrovni SR sa uskutočnil proces identifikácie investičných priorít SR na roky 2021 – 2027 v rámci piatich cieľov politiky súdržnosti, ktoré sú súčasťou návrhu PD SR. Tento proces pozostával z niekoľkých etáp, do ktorých bolo zapojené široké spektrum odborníkov z radov ústredných orgánov štátnej správy, územnej samosprávy, akademickej obce, profesijných a záujmových združení, mimovládnych neziskových organizácií a pod. Aby sa zabezpečila čo najširšia reprezentatívnosť odborných pohľadov z celého Slovenska, bol v apríli 2019 uskutočnený online dotazníkový prieskum.

Výstupy dotazníkového prieskumu boli následne konzultované s príslušnými rezortmi – ministerstvami zodpovednými za tematické oblasti podpory v rámci jednotlivých cieľov

politiky súdržnosti na programové obdobie 2021 – 2027. Súčasťou tohto procesu boli aj predbežné úvahy o tvorbe tzv. strategických projektov (projekty strategického významu). Pre príslušné ciele boli v spolupráci so sociálno-ekonomickými partnermi vypracované tzv. návrhové listy, v ktorých sa zadefinovali podrobnejšie návrhy opatrení aj s odôvodnením, prečo je potrebná ich realizácia, ďalej cieľová skupina, ktorej sa budú dotýkať, ale aj súlad s prílohou D Správy o Slovensku 2019 – pozičným dokumentom EK.

Ďalším krokom bol analytický hierarchický proces, cieľom ktorého bolo prostredníctvom nezávislých hodnotiteľov (odborníci z analytických útvarov), prideliť identifikovaným prioritám v rámci jednotlivých cieľov váhy, tzn. zoradiť ich na základe troch hlavných kritérií – závažnosti, naliehavosti a realizovateľnosti.

Výsledky tohto procesu boli predstavené v materiáli „*Východiskový návrh priorit SR pre politiku súdržnosti 2021 – 2027*“, ktorý schválila Rada vlády SR pre politiku súdržnosti 2021 – 2027 dňa 3. októbra 2019. Na základe tohto procesu bola zahájená aj príprava návrhu PD SR, ako hlavného strategického dokumentu SR pre využívanie fondov politiky súdržnosti EÚ po roku 2020.

Príprava Partnerskej dohody SR na roky 2021 - 2027

Príprava návrhu PD SR prebieha v súlade s princípom partnerstva, podľa návrhu všeobecného nariadenia EÚ, prostredníctvom práce partnerských platforiem - Pracovná skupina „Partnerstvo pre politiku súdržnosti 2020+“, Pracovná Komisia pre prípravu PD SR a programov SR na programové obdobie 2021 – 2027, Rada vlády SR pre politiku súdržnosti 2021 – 2027 a ad hoc koordinačných a pracovných zasadnutí.

Na jednotlivých ministerstvách boli vytvorené pracovné skupiny zahŕňajúce relevantných partnerov k programovaniu a plneniu základných podmienok.

Návrh PD SR na roky 2021 – 2027 bol koncom januára 2020 odoslaný EK na neformálne posúdenie a zároveň sa k nemu vo februári 2020 uskutočnilo neformálne rokovanie s EK. Návrh PD SR obsahoval povinné časti podľa návrhu vzoru pre partnerskú dohodu, ktorý vyplýva z návrhu všeobecného nariadenia EÚ, okrem tabuliek s finančnými údajmi.

Následne pokračoval na národnej úrovni proces prípravy fondov politiky súdržnosti EÚ na programové obdobie 2021 – 2027 prostredníctvom aktualizácie podkladových materiálov pre prípravu návrhu PD SR. V procese aktualizácie sa zohľadňovali najmä pripomienky zástupcov EK, Programové vyhlásenie vlády SR 2020 – 2024 (sektorové priority), materiál Ministerstva financií Slovenskej republiky „*Identifikácia priorit pre financovanie z prostriedkov politiky súdržnosti na obdobie 2021 – 2027*“ a ďalšie vecne príslušné sektorové analytické podporné podklady. V tejto súvislosti bol vypracovaný „**Návrh priorit pre Partnerskú dohodu SR na roky 2021 – 2027**“, ktorý bol východiskovým podporným dokumentom pre vypracovanie aktualizácie návrhu PD SR.

Z dôvodu zníženia administratívnej záťaže a zjednodušenia mechanizmov implementácie fondov EÚ, väčšej orientácie na strategický a integrovaný prístup a zvýšenia súčinnosti a vzťahov medzi jednotlivými fondmi EÚ bolo v rámci cieľa Investovanie do rastu a zamestnanosti pre fondy politiky súdržnosti EÚ na obdobie 2021 – 2027 navrhnuté vytvorenie jedného operačného programu Slovensko, a tým vytvorenie centralizovanej úrovne procesu realizácie fondov politiky súdržnosti EÚ na nové programové obdobie prostredníctvom samostatného Ministerstva investícií, regionálneho rozvoja a informatizácie SR (schválené uznesením vlády SR č. 329 z 27. mája 2020).

Jedným z hlavných východísk pre zmenu a zjednodušenie implementačnej štruktúry pre fondy politiky súdržnosti EÚ v podmienkach Slovenskej republiky je aj podstatné zníženie počtu sprostredkovateľských orgánov.

Gestorom vypracovania PD SR je Ministerstvo investícií, regionálneho rozvoja a informatizácie Slovenskej republiky.

V súvislosti s plnením úlohy C. 8. uznesenia vlády SR č. 329 z 27. mája 2020, predkladali príslušné rezorty Ministerstvu investícií, regionálneho rozvoja a informatizácie Slovenskej republiky aktualizované prioritné oblasti podpory PD SR určené na financovanie z fondov politiky súdržnosti EÚ na programové obdobie 2021 – 2027.

Ciele PD SR

Ciel' politiky	Oblasť podpory
1. Inteligentnejšia Európa	• Podpora opatrení na rozšírenie výskumných a inovačných kapacít a využívania pokročilých technológií
	• Podpora budovania ľudských zdrojov vo výskume a vývoji
	• Podpora budovania a modernizácie centrálnej infraštruktúry pre výskum a vývoj
	• Podpora účasti slovenských subjektov v Európskom výskumnom a inovačnom priestore
	Využívanie výhod digitalizácie pre občanov, podniky a vlády
	• Podpora rozvoja digitálneho a údajového hospodárstva a digitálna transformácia širšej ekonomiky, výskum a vývoj a aplikovanie moderných technológií s cieľom zvyšovať inovatívnu výkonnosť Slovenska a eliminovanie negatívneho dopadu digitalizácie na spoločnosť
	• Modernizácia poskytovania verejných služieb
	• Podpora budovania inteligentných regiónov a miest
	• Podpora digitálnej pripojiteľnosti
	Posilnenie rastu a konkurencieschopnosti najmä malých a stredných podnikov, vrátane produktívnych investícií
	• Podpora malého a stredného podnikania
	• Internacionalizácia malého a stredného podnikania
	• Podpora sieťovania podnikateľských subjektov
	Rozvoj zručnosti pre inteligentnú špecializáciu, priemyselnú transformáciu a podnikanie – ľudské zdroje pre inovatívne Slovensko a EÚ
	• Podpora kvality terciárneho vzdelávania orientovaného na pracovný trh
	• Digitálne a podnikateľské zručnosti
	2. Ekologickejšia nízkouhlíková Európa
Podpora využívania energie z obnoviteľných zdrojov	
Rozvoj inteligentných energetických systémov, sietí a uskladnenia mimo TEN-e	
Podpora adaptácie na zmenu klímy, prevencie rizík a odolnosti voči katastrofám	
Zlepšenie kvality vôd a stavu v zásobovaní vodou a čistení odpadových vôd	
Prechod na obehové hospodárstvo s dôrazom na odpadové hospodárstvo	
Zlepšenie ochrany prírody, krajiny, biodiverzity a ekosystémových služieb,	
Zabezpečenie prieskumu, sanácie a monitorovania environmentálnych záťaží	
Zlepšenie kvality ovzdušia	

	Podpora udržateľnej multimodálnej mestskej mobility
	Prioritné oblasti podpory z ENRAF: <ul style="list-style-type: none"> podpora udržateľného rybárstva a ochrany vodných biologických zdrojov, podpora udržateľných akvakultúrnych činností, ako aj spracovania produktov rybolovu a akvakultúry a uvádzania týchto produktov na trh
3. Prepojenejšia Európa	<p>Cestná doprava</p> <ul style="list-style-type: none"> Dobudovanie diaľničných spojení TEN-T Výstavba rýchlostných ciest Modernizácia a výstavba ciest I. triedy vrátane modernizácie mostov Zlepšenie regionálnej dopravnej obslužnosti <p>Železničná doprava</p> <ul style="list-style-type: none"> Modernizácia železničnej infraštruktúry zaradenej do siete TEN-T a železničných uzlov Podpora regionálnej železničnej dopravy <p>Vodná doprava</p> <ul style="list-style-type: none"> Modernizácia infraštruktúry vodnej dopravy zaradenej do TEN-T Pomoc prevádzkovateľom plavidiel vnútrozemskej plavby pri zavádzaní technológií ekologizácie plavidiel
4. Sociálnejšia Európa	<p>Adaptabilný a prístupný trh práce</p> <p>Kvalitné inkluzívne vzdelanie</p> <p>Záruka pre mladých</p> <p>Aktívne začlenenie a dostupné služby</p> <p>Potravinová a materiálna deprivácia</p> <p>Sociálne inovácie a experimenty</p>
5. Európa bližšie k občanom	<p>Budovanie administratívnych a analyticko-strategických kapacít miestnych a regionálnych orgánov</p> <p>Prevenca negatívnych spoločenských javov a vytváranie bezpečného fyzického prostredia obcí, miest a regiónov</p> <p>Regionálna a miestna infraštruktúra pre pohybové aktivity a voľný čas</p> <p>Zlepšovanie manažmentu, služieb a infraštruktúry podporujúcich kultúrne dedičstvo, komunitný rozvoj a udržateľný cestovný ruch</p>
Fond spravodlivej transformácie (FST)	Umožniť regiónom a ľuďom riešiť sociálne, zamestnanecké, hospodárske a environmentálne vplyvy prechodu k cieľu Únie v oblasti klímy a klimaticky neutrálneho hospodárstva do roku 2050 na základe Parížskej dohody

4. Obsah (osnova)

Partnerská dohoda Slovenskej republiky na roky 2021 – 2027 bude pozostávať z deviatich častí/kapitol. Jej štruktúra vyplýva z článku 8 prílohy č. II návrhu všeobecného nariadenia EÚ:

1.	Výber cieľov politiky a prípadne aj špecifického cieľa FST (čl. 8 (a) návrhu všeobecného nariadenia EÚ)
2.	Popis priorít a opatrení, koordinácia a komplementarita (čl. 8(b)(i)-(iii) návrhu všeobecného nariadenia EÚ)
3.	Príspevok na rozpočtovú záruku v rámci InvestEU (čl. 8 (e); čl. 10(a) návrhu všeobecného nariadenia EÚ)
4.	Transfer medzi kategóriami regiónov s odôvodnením (čl. 8 (d), čl. 105 návrhu všeobecného nariadenia EÚ)

4a.	Transfery do nástrojov v rámci priameho alebo nepriameho riadenia medzi fondmi zdieľaného riadenia vrátane fondov politiky súdržnosti (čl. 8 (d) čl. 21a návrhu všeobecného nariadenia EÚ)
4bis	Spôsob aplikácie technickej pomoci (čl. 8 (d bis), čl. 30, 32 návrhu všeobecného nariadenia EÚ)
5.	Predbežná finančná alokácia podľa cieľa politiky a špecifického cieľa FST (čl. 8 (c) návrhu všeobecného nariadenia EÚ)
6.	Zoznam programov (čl. 8; čl. 104 návrhu všeobecného nariadenia EÚ)
7.	Plánované plánovaných opatrení na posilnenie administratívnych kapacít implementácie fondov v rámci partnerskej dohody (čl. 8 (g), návrhu všeobecného nariadenia EÚ)
8.	Integrovaný prístup zohľadňujúci demografické výzvy a/ alebo špecifické potreby regiónov a oblastí (čl. 8 (ga), návrhu všeobecného nariadenia EÚ)
9.	Odpočít plnenia príslušných základných podmienok podľa čl. 11 a príloh III a IV (dobrovoľné) (čl. 8, 3. pododsek návrhu všeobecného nariadenia EÚ)

5. Uvažované variantné riešenia zohľadňujúce ciele a geografický rozmer strategického dokumentu

Návrh PD SR sa vypracováva za účasti partnerov

- z oblasti verejnej správy;
- z hospodárskej a sociálnej oblasti;
- a subjektov, ktoré zastupujú občiansku spoločnosť, vrátane partnerov z oblasti životného prostredia, mimovládnych organizácií a subjektov zodpovedných za podporu rovnosti a nediskriminácie.

Pri vypracovaní návrhu PD SR sa, okrem iného, zvažujú viaceré varianty zohľadňujúce ciele a geografický rozmer tohto strategického dokumentu SR a hľadajú sa najvhodnejšie riešenia, ktoré sa zapracujú do konečného návrhu. Preto sa strategický dokument predkladá na posúdenie v jednom variante riešenia.

6. Vecný a časový harmonogram prípravy a schvaľovania

Vypracovanie návrhu strategického dokumentu	01/2021
Posúdenie strategického dokumentu z hľadiska vplyvu na životné prostredie	12/2020 – 03/2021
Dopracovanie strategického dokumentu na základe výsledkov posudzovania	04/2021
Schválenie vládou	04/2021
Predloženie strategického dokumentu EK	05/2021
Schválenie strategického dokumentu EK	*06-09/2021

Poznámka: Presné termíny je v súčasnosti náročné určiť, keďže sa odvíjajú od viacerých aspektov - proces schvaľovania legislatívy EÚ (viacročný finančný rámec 2021 – 2027, legislatíva EÚ pre politiku súdržnosti na obdobie 2021 - 2027), výsledky procesu Strategického environmentálneho hodnotenia (SEA), negociácie na národnej úrovni (napr. k synergiám s Mechanizmom na podporu obnovy a odolnosti - RRF), neformálne negociácie s EK a pod. *podľa čl. 9 ods. 4 návrhu nariadenia EÚ - EK schváli PD SR najneskôr do 4 mesiacov od predloženia členským štátom EÚ

Podľa Článku 11 Zmluvy o fungovaní Európskej únie, požiadavky na ochranu životného prostredia musia byť začlenené do vymedzenia a uskutočňovania politik a činností Únie, a to predovšetkým vzhľadom na podporu udržateľného rozvoja v oblasti životného prostredia.

7. Vzťah k iným strategickým dokumentom

Partnerská dohoda SR súvisí najmä s nasledujúcimi strategickými dokumentmi na medzinárodnej a národnej úrovni:

Medzinárodná úroveň

- Zmluva o fungovaní Európskej únie
- Rámcový dohovor OSN o zmene klímy (1994)
- Kjótsky protokol k Rámcovému dohovoru OSN o zmene klímy (1997)
- Agenda 2030 pre udržateľný rozvoj
- Ciele politiky EÚ v programovom období 2021 – 2027
- Rámcový dohovor o ochrane a trvalo udržateľnom rozvoji Karpát (2003)
- Stratégia EÚ pre Dunajský región
- Revízia Akčného plánu Stratégie EÚ pre dunajský región (júl 2019)
- BIELA KNIHA: Plán jednotného európskeho dopravného priestoru – vytvorenie konkurencieschopného dopravného systému účinne využívajúceho zdroj, COM(2011) 144 v konečnom znení
- Európska zelená dohoda (European Green Deal) publikovaná v decembri 2019, ktorá stanovuje plán opatrení s cieľom prechodu na plne klimaticky neutrálne hospodárstvo EÚ
- Európa 2020 Stratégia pre inteligentný a udržateľný rast podporujúci začlenenie, COM(2010) 2020 v konečnom znení
- Európska stratégia pre nízkoemisnú mobilitu (COM(2016) 501 z 20. 7. 2016)
- Plán prechodu na konkurencieschopné nízkouhlíkové hospodárstvo do roku 2050, COM(2011) 112 v konečnom znení
- Energetický plán do roku 2050 COM(2011) 885 v konečnom znení
- Nástroj na prepájanie Európy v oblasti dekarbonizácie hospodárstva a podpory využívania čistej energie
- Horizont Európa (2021 – 2027)
- LIFE (oblasť ochrany biodiverzity, prechodu na obehové hospodárstvo, adaptácie na zmenu klímy a podpory obnoviteľných zdrojov energie)
- Erasmus (oblasť rozvoja vzdelávania a odbornej prípravy zameraného na inteligentnú špecializáciu, priemyselnú transformáciu a podnikanie)
- Program pre sociálnu zmenu a inovácie v oblasti zamestnanosti a sociálneho začleňovania
- Európsky pilier sociálnych práv (2017)

Národná úroveň

- Národný program reforiem Slovenskej republiky (2018, 2019, 2020)
- Programové vyhlásenie vlády Slovenskej republiky na obdobie rokov 2020 – 2024
- Národná stratégia regionálneho a územného rozvoja Slovenskej republiky do roku 2030 (2017)
- Koncepcia územného rozvoja Slovenska 2001 – v znení KURS 2011 – zmeny a doplnky č. 1 KURS 2001
- Národný infraštruktúrny plán Slovenskej republiky na roky 2018 – 2030, (2017)

- Zelenšie Slovensko – Stratégia environmentálnej politiky Slovenskej republiky do roku 2030 (Envirostratégia 2030)
- Strategický plán rozvoja dopravy SR do roku 2030 (2016)
- Akčný plán rozvoja elektromobility v Slovenskej republike (2019)
- Národná stratégia cyklistickej dopravy a cykloturistiky v Slovenskej republike (2015)
- Stratégia rozvoja cestovného ruchu do roku 2020 (2013)
- Aktualizovaná národná stratégia ochrany biodiverzity do roku 2020 (2014)
- Stratégia adaptácie Slovenskej republiky na zmenu klímy – aktualizácia (2018)
- Národná stratégia trvalo udržateľného rozvoja (2001)
- Konceptia ochrany prírody a krajiny do roku 2030 (2019)
- Konceptia implementácie Agendy 2030 v medzinárodnom prostredí (2017)
- Aktualizácia Národného programu podpory zdravia v Slovenskej republike (2014)
- Konceptia Štátnej politiky zdravia Slovenskej republiky (2008)
- Akčný plán pre životné prostredie a zdravie obyvateľov Slovenskej republiky V. (2019)
- Strategický rámec v oblasti starostlivosti o zdravie pre roky 2014 až 2030 (2013)
- Integrovaný národný energetický a klimatický plán na roky 2021 – 2030
- Dokumenty/stratégie/plány SR vzťahujúce sa k plneniu jednotlivých kritérií základných podmienok

8. Orgán kompetentný na prijatie strategického dokumentu

Vláda Slovenskej republiky
Európska komisia

9. Druh schvaľovacieho dokumentu

Uznesenie vlády
Rozhodnutie Európskej komisie o schválení PD SR

III. ZÁKLADNÉ ÚDAJE O PREDPOKLADANÝCH VPLYVOCH STRATEGICKÉHO DOKUMENTU NA ŽIVOTNÉ PROSTREDIE VRÁTANE ZDRAVIA

1. Požiadavky na vstupy

Požiadavky na vstupy spojené s realizáciou PD SR vo vzťahu k životnému prostrediu súvisia najmä so záberom pôdy, potrebou vody, potrebou energie (napr. elektrina, plyn, teplo, pohonné hmoty), potrebou surovín, s nárokmi na dopravu a inú infraštruktúru a s nárokmi na pracovné sily.

V štádiu vypracovania oznámenia o strategickom dokumente nie sú k dispozícii podrobnejšie informácie o charaktere a rozsahu uvedených vstupov. Tieto údaje budú konkretizované a upresňované v ďalších etapách rozpracovania a realizácie strategického dokumentu prostredníctvom konkrétnych programov a projektov.

2. Údaje o výstupoch

Pod výstupmi z realizácie PD SR sa rozumie najmä znečisťovanie ovzdušia (tvorba nových zdrojov znečisťovania ovzdušia, produkcia látok znečisťujúcich ovzdušie), produkcia odpadových vôd, produkcia odpadov, hluk a vibrácie a ďalšie.

Vzhľadom na charakter a dosah strategického dokumentu, konkrétne údaje o výstupoch nie sú v etape jeho prípravy k dispozícii. Rovnako, ako údaje o vstupoch budú konkretizované a kvantifikované v ďalších etapách rozpracovania a realizácie strategického dokumentu a následne pri realizácii konkrétnych projektov v rámci realizácie strategického dokumentu.

3. Údaje o priamych a nepriamych vplyvoch na životné prostredie

Na základe dostupných informácií, obsahového zamerania PD SR, navrhovaného operačného programu Slovensko, prípadne ďalších programov (napr. OP Rybné hospodárstvo, INTERREG programy) možno v etape vypracovania oznámenia o strategickom dokumente predpokladať vplyvy jeho realizácie na životné prostredie pozitívneho i negatívneho charakteru, ktoré budú podrobnejšie popísané v správe o hodnotení.

Predpokladané pozitívne vplyvy

- zníženie znečistenia ovzdušia,
- zníženie zaťaženia prostredia hlukom,
- zníženie produkcie odpadov a zvýšenie podielu zhodnocovaných odpadov,
- zlepšenie fyzického i duševného zdravotného stavu obyvateľstva,
- znižovanie a odstraňovanie negatívnych vplyvov priemyslu a služieb,
- zvýšenie energetickej efektívnosti dopravného systému a budov,
- zvýšenie kvality dopravnej infraštruktúry a s tým spojené zníženie vplyvu dopravy na životné prostredie,
- zvýšenie využívania obnoviteľných zdrojov energie.

Predpokladané negatívne vplyvy

- trvalý záber poľnohospodárskej pôdy na nepoľnohospodárske účely,
- trvalý záber lesných pozemkov,
- fragmentácia chránených území a zásah do migračných koridorov živočíchov,
- fragmentácia krajiny a znižovanie pokojných zón pre život voľne žijúcich živočíchov,
- zvýšenie svetelného znečistenia,
- vplyv v dôsledku využívania obnoviteľných zdrojov energie,
- rozširovanie invázných druhov,
- ovplyvnenie štruktúry, scenérie krajiny a krajinného razu,
- narušenie regeneračnej schopnosti ekosystémov,
- zásahy do chránených území vrátane území Natura 2000 a do prvkov územného systému ekologickej stability (USES).

Pri rozvoji akýchkoľvek ľudských aktivít je potrebné v prvom rade prihliadať na celkovú únosnosť územia. Prekročenie limitných hodnôt (často ešte exaktne nestanovených) môže viesť k narušeniu štruktúry krajinných systémov alebo dokonca k ich nevratnej deštrukcii. Preto je potrebné rešpektovať prírodné zákonitosti, štruktúru a dynamiku priestorových krajinných systémov a antropickú činnosť usmerňovať tak, aby sa neprekročili limity únosnosti.

Napr. živelné/neriadené zvýšenie podielu využívania obnoviteľných zdrojov energie môže mať okrem pozitívnych vplyvov na životné prostredie i vplyvy negatívne. Prvoradým parametrom pre efektívne a environmentálne využívanie obnoviteľných zdrojov energie musí

byť stanovenie potenciálu toho ktorého obnoviteľného zdroja v podmienkach Slovenskej republiky v súlade s princípmi trvalo udržateľného rozvoja.

Nepriaznivý vplyv na životné prostredie môže mať i doprava. Okrem všeobecných negatívnych vplyvov, ktoré doprava spôsobuje (napr. hluk, výfukové plyny, prašnosť, záber pôdy), za negatívny vplyv možno považovať i smerovanie dopravy do oblastí, ktoré boli od týchto vplyvov ušetrené a navyše i do chránených území.

Všetky uvedené i ďalšie predpokladané negatívne vplyvy je potrebné brať do úvahy už pri vypracovaní jednotlivých strategických dokumentov, vrátane programov.

4. Vplyv na zdravotný stav obyvateľstva

Zdravotný stav obyvateľstva v každej krajine je výslednicou zložitej súhry genetického vybavenia ekonomickej a psychosociálnej situácie, kvality životného prostredia, výživy a životného štýlu, ako aj všeobecnej dostupnosti a úrovne zdravotnej starostlivosti.

Realizácia podstatnej časti navrhovaných cieľov a priorít strategického dokumentu môže pozitívne prispieť k zlepšeniu celkového zdravotného stavu obyvateľstva – fyzického i duševného.

Pri správne nastavenej a uplatňovanej stratégii rozvoja spoločnosti sa nepredpokladajú závažné negatívne vplyvy PD SR na zdravotný stav obyvateľstva, naopak môže významne prispieť k jeho upevňovaniu.

5. Vplyvy na chránené územia napr. navrhované chránené vtáčie územia, územia európskeho významu, súvislá európska sústava chránených území (Natura 2000), národné parky, chránené krajinné oblasti, chránené vodohospodárske oblasti a pod. vrátane návrhu opatrení na ich zmiernenie

Územia chránené podľa osobitných predpisov, ktoré sa nachádzajú v dosahu strategického dokumentu, tzn. na území Slovenska, možno rozdeliť do dvoch základných skupín:

- územia chránené podľa zákona č. 543/2002 Z. z. o ochrane prírody a krajiny
- územia chránené podľa zákona č. 364/2004 Z. z. o vodách

5.1. Územia chránené podľa zákona č. 543/2002 Z. z.

5.1.1. Európska sústava chránených území Natura 2000

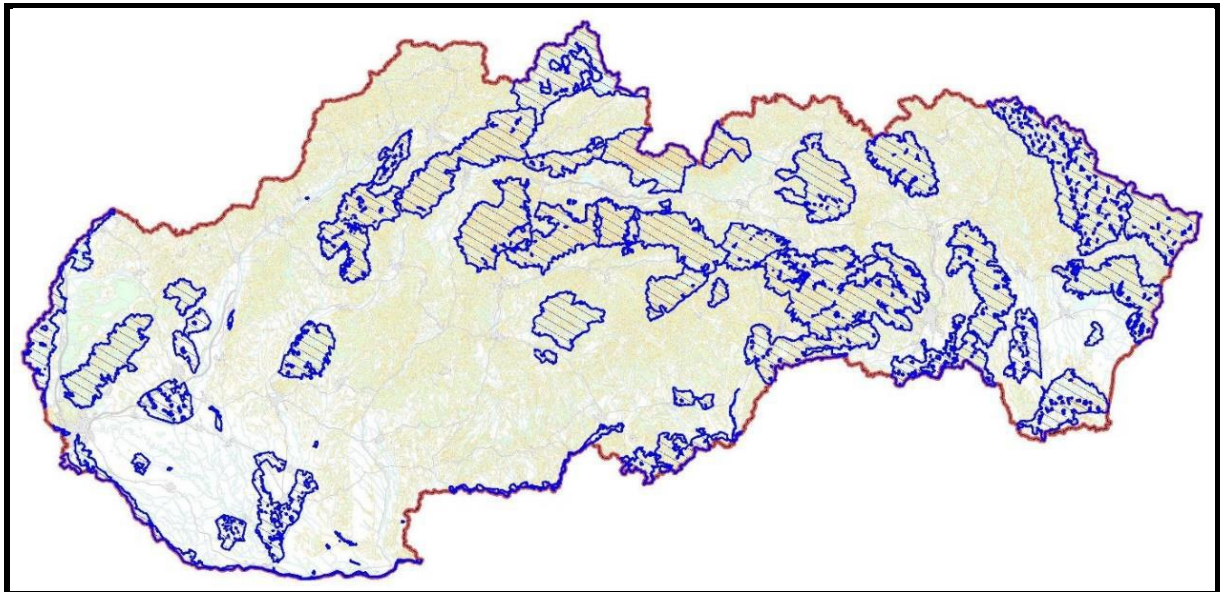
Európska sústava chránených území má zabezpečiť ochranu najvzácnejších a najviac ohrozených druhov voľne rastúcich rastlín, voľne žijúcich živočíchov a prírodných biotopov vyskytujúcich sa na území štátov EÚ a prostredníctvom ochrany týchto druhov a biotopov zabezpečiť zachovanie biologickej rôznorodosti v celej EÚ.

Sústavu Natura 2000 tvoria dva typy území:

- chránené vtáčie územia (Special Protection Areas, SPAs) – vymedzené podľa smernice Európskeho parlamentu a Rady 2009/147/ES o ochrane voľne žijúceho vtáctva – kodifikované znenie;
- chránené územia európskeho významu (Special Areas of Conservation, SACs) – vymedzené podľa smernice Rady 92/43/EHS o ochrane prirodzených biotopov a voľne žijúcich živočíchov a rastlín.

Chránené vtáče územia (CHVÚ)

Uznesením vlády SR č. 636/2003 zo dňa 9. 7. 2003 bol schválený Národný zoznam navrhovaných chránených vtáčích území, ktorý obsahoval 38 chránených vtáčích území. Zoznam bol aktualizovaný a doplnený uznesením vlády SR č. 345/2010 zo dňa 25. 5. 2010.



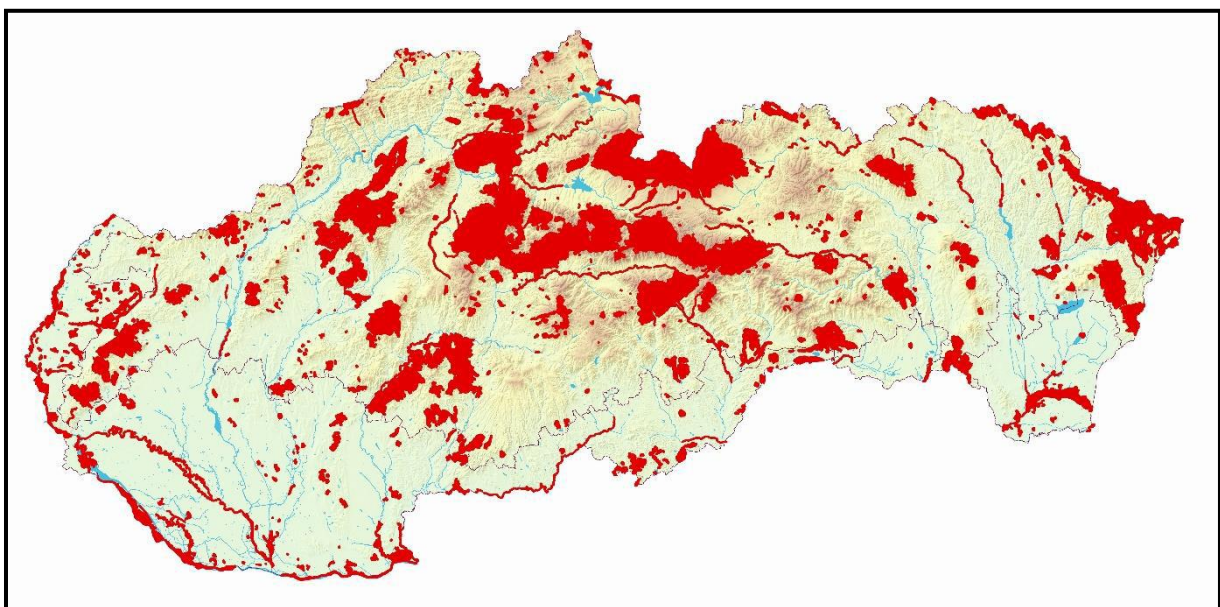
Zdroj: ŠOP SR

V aktualizovanom národnom zozname CHVÚ sa nachádza 41 CHVÚ s celkovou výmerou 1 284 806,1 ha (12 848,06 km²) čo predstavuje 26,2 % z celkovej rozlohy Slovenskej republiky.

Všetky chránené vtáče územia boli k 30. 11. 2020 vyhlásené vyhláškami Ministerstva životného prostredia Slovenskej republiky (ďalej len „MŽP SR“).

Územia európskeho významu (ÚEV)

Vláda Slovenskej republiky schválila 17. 3. 2004 národný zoznam území európskeho významu a 14. 7. 2004 MŽP SR vydalo Výnos č. 3/2004-5.1 zo 14. 7. 2004, ktorým sa s účinnosťou od 1. 8. 2004 vydáva národný zoznam území európskeho významu.



Zdroj: ŠOP SR

Národný zoznam území európskeho významu bol prvý krát aktualizovaný v roku 2011. V dôsledku prvej aktualizácie sa počet ÚEV zvýšil na 473 s celkovou výmerou 584 353 ha (5 843,53 km²), čo predstavuje 11,92 % z celkovej rozlohy územia Slovenska.

Druhá aktualizácia národného zoznamu ÚEV bola realizovaná v roku 2017, v dôsledku ktorej sa počet ÚEV zvýšil o ďalších 169 ÚEV.

Aktualizovaný zoznam území európskeho významu v súčasnosti obsahuje 642 území s celkovou výmerou 615 262, 5 ha (6 152, 63 km²), čo je 12,56 % z celkovej rozlohy územia Slovenska. Prekrytie so súčasnou sieťou chránených území tvorí 86 %.

5.1.2. Národná sústava chránených území

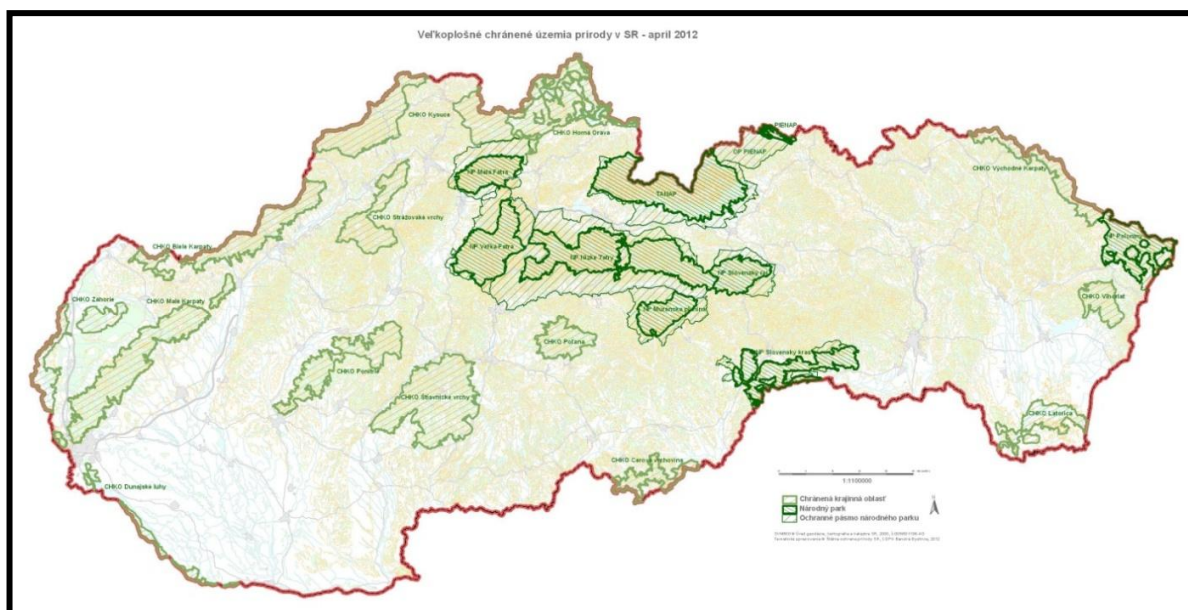
Okrem chránených území európskej sústavy chránených území Natura 2000 existuje podľa zákona č. 543/2002 Z. z. o ochrane prírody a krajiny národná sústava chránených území.

Územie SR je rozdelené do 5 stupňov ochrany, rozsah obmedzení sa zväčšuje so zvyšujúcim sa stupňom ochrany. Na území, ktorému sa neposkytuje osobitná ochrana podľa uvedeného zákona, platí prvý stupeň ochrany.

Podľa zákona č. 543/2002 Z. z. o ochrane prírody a krajiny sú ustanovené tieto kategórie chránených území:

- chránená krajinná oblasť (2. stupeň ochrany),
- národný park (3. stupeň ochrany),
- chránený areál (3. až 5. stupeň ochrany),
- prírodná rezervácia alebo národná prírodná rezervácia (4. až 5. stupeň ochrany),
- prírodná pamiatka alebo národná prírodná pamiatka (4. až 5. stupeň ochrany),
- chránený krajinný prvok (2. až 5. stupeň ochrany),
- chránené vtáčie územie (1. stupeň ochrany),
- obecné chránené územie (1. stupeň ochrany).

Ochranné pásma národného parku, chráneného areálu, prírodnej rezervácie a prírodnej pamiatky majú primerane nižší stupeň ochrany. Uvedené stupne ochrany platia všeobecne, môžu sa však zmeniť vyhlásením zón chráneného územia. Chránené územie možno na základe stavu biotopov členiť najviac na štyri zóny podľa povahy prírodných hodnôt, a to v 2. až 5. stupni ochrany.



Zdroj: ŠOP SR

Tabuľka č. 1: Prehľad chránených území v SR k 30. 11. 2020

Kategória	Počet	Výmera chráneného územia (ha)	Výmera ochranného pásma	% z rozlohy SR (vrátane OP)
Veľkoplošné chránené územia				
Chránené krajinné oblasti (CHKO)	14	522 582	-	10,66
Národné parky (NP)	9	317 541	262 591	11,84
Veľkoplošné CHÚ spolu	23	830 123	262 591	22,50
Maloplošné chránené územia				
Chránené krajinné prvky (CHKP)	1	3	0	0,00
Chránené areály (CHA)	172	11 015	2 425	0,27
Prírodné rezervácie (PR)	384	14 222	301	0,30
Národné prírodné rezervácie (NPR)	209	80 776	2 239	1,69
Prírodné pamiatky (PP) – (bez jaskýň a vodopádov)	217	1 525	207	0,04
Prírodné pamiatky (PP) – verejnosti prístupné jaskyne	45	0	31	0,00
Prírodné pamiatky (PP) – ostatné vyhlásené jaskyne	9	0	261	0,01
Prírodné pamiatky (PP) – prírodné vodopády	0	0	0	0,00
Národné prírodné pamiatky (NPP) (bez jaskýň a vodopádov)	11	59	27	0,00
Národné prírodné pamiatky (NPP) - jaskyne	44	0	3 055	0,06
Národné prírodné pamiatky (NPP) – prírodné vodopády	5	0	0	0,00
Maloplošné chránené územia	1 097	107 599	8 545	2,37
Slovensko celkom	1 120	937 722	271 136	24,65

Zdroj: SOP SR

Chránené územia národnej sústavy chránených území, vrátane ochranných pásiem, pokrývajú 1 208 858 ha čo je 24,65 % z celkovej plochy územia SR.

5.1.3 Chránené časti prírody

Chránené nerasty a skameneliny

Ochranu nerastov a skamenelín v SR upravujú ustanovenia § 32 a § 38 zákona č. 543/2002 Z. z. o ochrane prírody a krajiny a vyhlášky MŽP SR č. 213/2000 Z. z. o chránených nerastoch a chránených skamenelinách a ich spoločenskom ohodnocovaní, ktorou bol ustanovený zoznam chránených nerastov a chránených skamenelín a ich spoločenská hodnota.

Do zoznamu chránených nerastov bolo zahrnutých:

- 12 typových nerastov prvýkrát opísaných z územia SR;
- 61 významných nerastov, ktoré sa vyskytujú na území SR málo, ktoré majú európsky význam, alebo minerály so špecifickým morfológickým tvarom alebo vývojom;
- a meteority nájdené na území SR.

Do zoznamu chránených skamenelín bolo zahrnutých:

- 655 typových skamenelín, ktoré sú neopakovateľným materiálom vyhynutých rastlín a živočíchov a podľa ktorých bol príslušný taxón prvýkrát opísaný z územia SR;
- a vybrané skupiny skamenelín vyskytujúcich sa vzácne, ktoré svojím charakterom a stupňom zachovania sú jedinečnými dokladmi vývoja organizmov v geologickej histórii SR.

Vzorky chránených nerastov a chránených skamenelín sú uložené a uchovávané najmä v zbierkach štátnych múzeí s prírodovedným zameraním.

Ochranu nerastov a skamenelín priebežne zabezpečujú orgány ochrany prírody resp. organizačné útvary Štátnej ochrany prírody Slovenskej republiky (ŠOP SR).

Ochrana jaskýň

Podľa zákona č. 543/2002 Z. z. o ochrane prírody a krajiny, sú jaskyne chránené ako prírodné pamiatky a najvýznamnejšie z nich ako národné prírodné pamiatky. V SR je evidovaných 7 242 jaskýň, ktoré sú zároveň aj prírodnými pamiatkami. Z nich 44 najvýznamnejších bolo zaradených medzi národné prírodné pamiatky.

V súčasnosti je v SR sprístupnených 19 jaskýň, z nich 13 prevádzkuje Správa slovenských jaskýň:

- Belianska jaskyňa
- Brestovská jaskyňa
- Bystrianska jaskyňa
- Demänovská jaskyňa slobody
- Demänovská ľadová jaskyňa
- Dobšinská ľadová jaskyňa
- Dómica
- Jaskyňa Driny
- Gombasecká jaskyňa
- Harmanecká jaskyňa
- Jasovská jaskyňa
- Ochtinská aragonitová jaskyňa
- Važecká jaskyňa

6 jaskýň prevádzkujú iné subjekty:

- Krásnohorská jaskyňa (Slovenský kras) – dĺžka 126 m
- Jaskyňa mŕtvych netopierov (Nízke Tatry) – dĺžka 20,1 km, hĺbka 325 m
- Zlá diera (Lipovce),
- Bojnická hradná jaskyňa (Bojnice) - Ø 22 m, výška 6 m, 26 m pod úrovňou 4. nádvorja
- Prepoštská jaskyňa (Bojnice)
- Malá Stanišovská jaskyňa (Nízke Tatry, Jánska dolina)- dĺžka 871 m, hĺbka 28 m

Okrem toho existuje na Slovensku viac ako 45 jaskýň, ktoré boli vyhlásené za verejnosti voľne prístupné.

Chránené stromy

Na Slovensku bolo k 31. 9. 2017 vyhlásených 443 chránených stromov a ich skupín, vrátane stromoradií - chránených objektov. Fyzicky to predstavuje viac ako 1 200 jedincov pozostávajúcich zo 65 taxónov, z toho 32 pôvodných a 33 nepôvodných. Katalóg chránených stromov vedie Slovenské múzeum ochrany prírody a jaskyniarstva v Liptovskom Mikuláši.

Mokrade

Za mokrade sú považované územia s močiarimi, slatinami, rašeliniskami a vodami prírodnými alebo umelými, trvalými alebo dočasnými, stojatými aj tečúcimi. Znamená to, že medzi mokrade patria všetky územia prírodného aj umelého pôvodu, kde je vodná hladina na povrchu, alebo blízko povrchu pôdy alebo kde povrch pokrýva plytká voda, ako aj potoky, rieky a vodné nádrže.

Tabuľka č. 2: Prehľad mokradí v SR

Typ mokradí	Počet lokalít	Výmera v ha	% územia SR
Mokrade medzinárodného významu	23	43 981	0,9
z toho Ramsarské lokality	14	41 091	0,8
Mokrade národného významu	72	147 260	3,0
Mokrade regionálneho významu	467	10 431	0,2
Mokrade lokálneho významu	1 050	4 550	0,1
Spolu	1 626	247 313	5,04

Zdroj: ŠOP SR

Dohovor o mokradiach bol podpísaný dňa 2. 2. 1971 v meste Ramsar (Irán) a do platnosti vstúpil v roku 1975.

Slovenská republika (ako súčasť Českej a Slovenskej federatívnej republiky) pristúpila k Dohovoru o mokradiach majúcom medzinárodný význam, predovšetkým ako biotopy vodného vtáctva (Ramsarský dohovor) 2. 7. 1990. Dohovor o mokradiach bol prvým medzinárodným dohovorom na ochranu prírody, ktorý Slovenská republika podpísala. Dohovor mal k 15. 4. 2020 [171 zmluvných strán](#).

Do roku 2020 bolo v SR vyhlásených a zapísaných do Zoznamu mokradí medzinárodného významu 14 mokradí ako ramsarské lokality s celkovou výmerou 42 227 ha (0,86 % z územia SR).

Tabuľka č. 3: Prehľad mokradí medzinárodného významu

Číslo.	Názov mokrade	Plocha (ha)	Okres	Dátum zapísania
1.	Parížske močiare	184,0	Nové Zámky	2. 7. 1990
2.	Šúr	1 136,6	Pezinok	2. 7. 1990
3.	Senné - rybníky	424,6	Michalovce	2. 7. 1990
4.	Dunajské luhy	14 488,0	Bratislava II, V, Senec, D. Streda, Komárno	26. 5. 1993
5.	Niva Moravy	5 380,0	Bratislava IV, Malacky, Senica, Skalica	26. 5. 1993
6.	Latorica	4 404,7	Michalovce, Trebišov	26. 5. 1993

7.	Alúvium Rudavy	560,0	Malacky, Senica	17. 2. 1998
8.	Mokrade Turca	750,0	Martin, Turčianske Teplice	17. 2. 1998
9.	Poíplie	410,9	Levice, Veľký Krtíš	17. 2. 1998
10.	Mokrade Oravskej kotliny	9 287,0	Námestovo, Tvrdošín	17.2.1998
11.	Rieka Orava a jej prítoky	865,0	Dolný Kubín, Tvrdošín	17. 2. 1998
12.	Domica	621,8	Rožňava	2. 2. 2001
18.	Jaskyne Demänovskej doliny	1 448,0		17. 11. 2006

Zdroj: ŠOP SR

5.2. Územia chránené podľa zákona č. 364/2004 Z. z. o vodách

5.2.1. Chránené oblasti určené na odber pitnej vody

Predmetom ochrany sú vodárenské zdroje, ktorými sú podľa § 7 zákona č. 364/2004 Z. z. o vodách v znení neskorších predpisov útvary povrchových a podzemných vôd využívané na odbery vôd pre pitnú vodu alebo využiteľné na zásobovanie obyvateľstva pre viac ako 50 osôb alebo umožňujúce odber vody na takýto účel v priemere väčšom ako 10 m³ za deň v pôvodnom stave alebo po ich úprave. Na ich ochranu sú v SR určené chránené vodohospodárske oblasti, povodia vodárenských tokov a ochranné pásma vodárenských zdrojov.

V SR sú určené tri druhy chránených oblasti na odber pitnej vody, ktorými sú:

- ochranné pásma vodárenských zdrojov – § 32 zákona č. 364/2004 Z. z. o vodách;
- povodia vodárenských tokov – v SR je vyhlásených 102 vodárenských tokov, ich zoznam je uvedený vo vyhláske MŽP SR č. 211/2005 Z. z., ktorou sa ustanovuje zoznam vodohospodársky významných vodných tokov a vodárenských vodných tokov;
- chránené vodohospodárske oblasti (CHVO) – v SR je vyhlásených 10 CHVO, ktoré sú vymedzené podľa § 31 zákona č. 364/2004 Z. z. o vodách v znení neskorších predpisov. Ich zoznam je uvedený v nariadení vlády SR č. 46/1978 Zb. o chránenej oblasti prirodzenej akumulácie vôd na Žitnom ostrove v znení neskorších predpisov a v nariadení vlády SSR č. 13/1987 Zb. o niektorých chránených oblastiach prirodzenej akumulácie vôd.

Ochranné pásma vodárenských zdrojov

Ochranné pásma vodárenských zdrojov sa zriaďujú s cieľom ochrany ich výdatnosti, kvality a zdravotnej bezchybnosti.

V SR bolo k 31. 12. 2012 zriadených 1 350 ochranných pásiem vodárenských zdrojov s celkovou plochou 8 617 km².

Vodárenské vodné toky a vodohospodársky významné toky

Zoznam vodohospodársky významných vodných tokov a vodárenských vodných tokov je ustanovený vyhláškou MŽP SR č. 211/2005 Z. z.

Do zoznamu vodohospodársky významných tokov je v SR zaradených 586 vodných tokov a do zoznamu vodárenských vodných tokov je zaradených 102 vodných tokov.

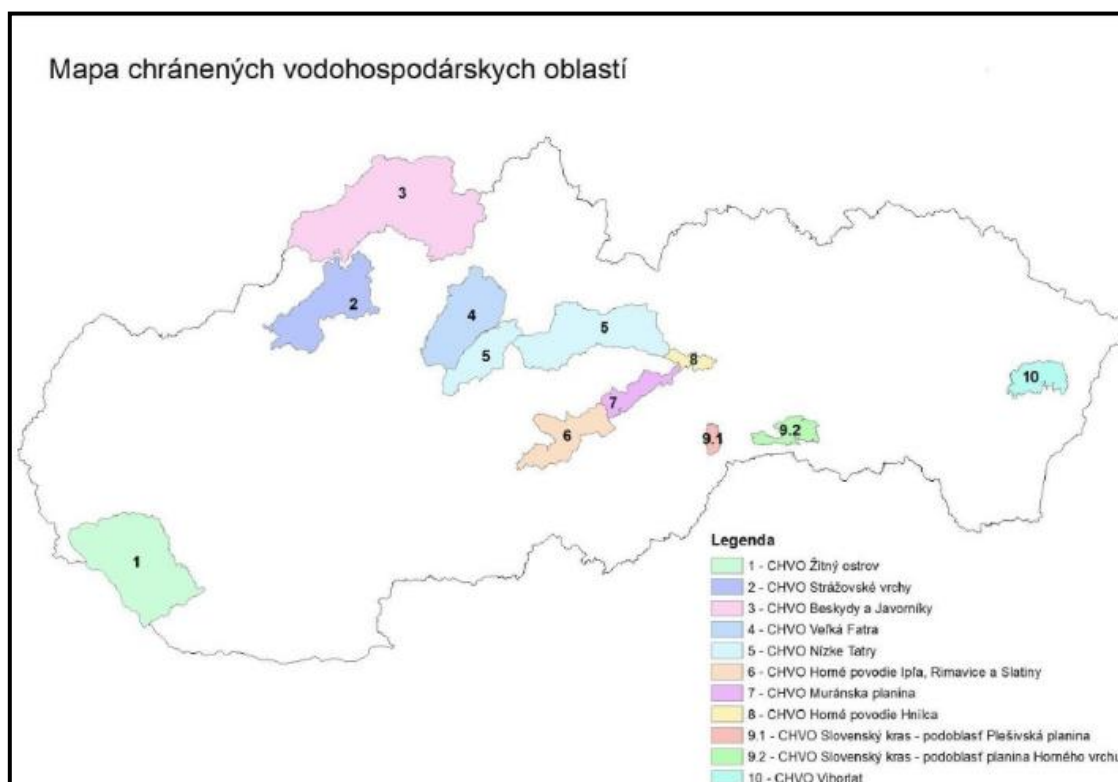
Chránené vodohospodárske oblasti

Chránené vodohospodárske oblasti (ďalej len „CHVO“) predstavujú územia, v ktorých sa v dôsledku priaznivých prírodných podmienok vytvárajú prirodzené akumulácie povrchových a podzemných vôd.

Tabuľka č. 4: Prehľad chránených vodohospodárskych oblastí v SR

Por. č.	Názov CHVO	Plochá CHVO	
		Výmera (km ²)	% z výmery SR
1.	Žitný ostrov	1 400	2,86
2.	Strážovské vrchy	757	1,54
3.	Beskydy - Javorníky	1 856	3,78
4.	Veľká Fatra	644	1,31
5.	Nízke Tatry		
	Západná časť	358	0,73
	Východná časť	805	1,64
6.	Horné povodie Ipľa, Rimavice a Slatiny	375	0,76
7.	Muránska planina	205	0,42
8.	Horné povodie rieky Hnilec	108	0,20
9.	Slovenský kras		
	Plešivecká planina	57	0,12
	Horný vrch	152	0,31
10.	Vihorlat	225	0,46
10	Spolu	6 942	14,16

Zdroj: SHMÚ



Zdroj: VÚVH Bratislava

5.2.2. Chránené oblasti citlivé na aplikáciu živín

Citlivé oblasti (§ 33 zákona č. 364/2004 Z. z. o vodách) sú vodné útvary povrchových vôd,

- a) v ktorých dochádza alebo môže dôjsť v dôsledku zvýšenej koncentrácie živín podľa § 2 písm. ag) zákona k nežiaducemu stavu kvality vôd,
- b) ktoré sa využívajú ako vodárenské zdroje alebo sú využiteľné ako vodárenské zdroje,
- c) ktoré si vyžadujú v záujme zvýšenej ochrany vôd vyšší stupeň čistenia vypúšťaných odpadových vôd.

Zraniteľné oblasti (§ 34 zákona č. 364/2004 Z. z. o vodách) sú poľnohospodársky využívané územia, z ktorých odtekajú vody zo zrážok do povrchových vôd alebo vsakujú do podzemných vôd, v ktorých je koncentrácia dusičnanov vyššia ako 50 mg.l⁻¹ alebo sa môže v blízkej budúcnosti prekročiť.

Za zraniteľné oblasti podľa § 34 zákona č. 364/2004 Z. z. o vodách sa ustanovujú poľnohospodársky využívané pozemky v obciach, ktorých zoznam je uvedený v prílohe č. 1 k nariadeniu vlády SR č. 174/2017 Z. z., ktorým sa ustanovujú citlivé a zraniteľné oblasti. Za zraniteľné oblasti v SR boli vyhlásené územia 1 546 obcí, čo predstavuje výmeru 1 520 tis. ha.

5.2.3. Chránené oblasti určené na rekreáciu vrátane vôd vhodných na kúpanie

Chránené oblasti určené na rekreáciu nie sú v SR osobitne definované ani určené.

Vody vhodné na kúpanie

Na úrovni EÚ sú v požiadavky na kvalitu vôd, určenú na kúpanie, ustanovené v *Smernici Európskeho parlamentu a Rady 2006/7/ES o riadení kvality vody určenej na kúpanie, ktorou sa zrušuje smernica 76/160/EHS*, ktorá bola implementovaná do národných predpisov SR. Prvá klasifikácia vôd vhodných na kúpanie podľa tejto smernice bola v SR vykonaná v roku 2011.

Podľa § 8 zákona č. 364/2004 Z. z. o vodách v znení neskorších predpisov sú od 15. 10. 2012 (zákon č. 306/2012 Z. z.) ustanovené vody určené na kúpanie. Podľa § 8 ods. 1 tohto zákona, identifikáciu vôd určených na kúpanie každoročne vykoná MŽP SR v spolupráci s Úradom verejného zdravotníctva Slovenskej republiky (ďalej len „ÚVZ SR“). Požiadavky na vody, určené na kúpanie, sú ustanovené vo vyhláske MZ SR č. 309/2012 Z. z. o požiadavkách na vodu určenú na kúpanie v znení vyhlášky č. 397/2013 Z. z.

Podľa § 19 zákona č. 355/2007 Z. z. o ochrane, podpore a rozvoji verejného zdravia a o zmene a doplnení niektorých zákonov v znení neskorších predpisov je voda určená na kúpanie akákoľvek povrchová voda, ktorá je vyhlásená podľa osobitného predpisu a ktorú využíva veľký počet kúpajúcich sa a nebol pre ňu vydaný trvalý zákaz kúpania alebo trvalé odporúčanie nekúpať sa; veľký počet kúpajúcich sa posudzuje ÚVZ SR, s ohľadom najmä na vývoj z minulosti, vybudovanú infraštruktúru alebo zariadenia a opatrenia prijaté na podporu kúpania v minulosti.

V SR sleduje kvalitu vody na kúpanie ÚVZ SR a 36 regionálnych Úradov verejného zdravotníctva. Predmetom sledovania sú umelé kúpaliská (s termálnou a netermálnou vodou, s celoročnou a sezónnou prevádzkou) a najvýznamnejšie prírodné vodné rekreačné lokality.

Úrad verejného zdravotníctva Slovenskej republiky má zriadený informačný systém o kvalite vody na kúpanie na webovom sídle www.uvzs.sk, kde sú zverejňované aj správy o sledovaní hygienickej situácie na prírodných a umelých kúpaliskách v jednotlivých rokoch.

Pri realizácii konkrétnych projektov súvisiacich s realizáciou strategického dokumentu bude nevyhnutné bez výnimky akceptovať požiadavky vyplývajúce zo všeobecne záväzných právnych predpisov v oblasti ochrany prírody a krajiny, najmä zákona č. 543/2002 Z. z. o ochrane prírody a krajiny v znení neskorších predpisov, zákona č. 364/2004 Z. z. o vodách a o zmene a doplnení zákona SNR č. 372/1990 Zb. o priestupkoch v znení neskorších predpisov (vodný zákon) v znení neskorších predpisov a súvisiacich predpisov.

Každá konkrétna činnosť, ktorá sa bude umiestňovať v územiach chránených podľa osobitných predpisov, bude posúdená z hľadiska vplyvu na životné prostredie podľa zákona č. 24/2006 Z. z. o posudzovaní vplyvov na životné prostredie v znení neskorších predpisov.

S podmienkou realizácie účinných opatrení, ktoré vyplývajú z procesu posudzovania, sa závažný vplyv realizácie strategického dokumentu na chránené územia nepredpokladá.

6. Možné riziká súvisiace s uplatňovaním strategického materiálu

V súvislosti s uplatňovaním strategického dokumentu sa v tomto štádiu prípravy nepredpokladajú žiadne osobitné riziká vo vzťahu k ochrane životného prostredia a zdravia obyvateľstva.

Možné riziká sa predpokladajú len v prípade zlyhania ľudského faktora pri vykonávaní aktivít a v prípadoch nedodržiavania a porušovania všeobecne záväzných právnych predpisov v oblasti ochrany životného prostredia a zdravia.

7. Vplyv na životné prostredie presahujúce štátne hranice

V etape posudzovania strategického dokumentu podľa zákona č. 24/2006 Z. z. o posudzovaní vplyvov na životné prostredie v znení neskorších predpisov nie je možné špecifikovať vplyvy jeho realizácie na životné prostredie presahujúce štátne hranice SR.

Ďalšie stupne rozpracovania a konkretizácie strategického dokumentu na jednotlivé regióny Slovenska, a to prostredníctvom operačných programov, budú rovnako posudzované z hľadiska vplyvu na životné prostredie, vrátane posudzovania vplyvov presahujúcich štátne hranice.

Cezhraničné vplyvy možno predpokladať v prípade konkrétnych projektov, ktoré budú realizované v rámci jednotlivých programov. Akýkoľvek projekt a jeho zmena, ktorý bude spĺňať prahové hodnoty podľa prílohy č. 8 k zákonu č. 24/2006 Z. z. bude posúdený z hľadiska vplyvu na životné prostredie, vrátane vplyvov presahujúcich hranice SR. V prípade, že budú identifikované akékoľvek predpokladané negatívne vplyvy presahujúce štátne hranice, budú o tom včas informované dotknuté strany.

V etape strategického hodnotenia sa nepredpokladajú významné cezhraničné environmentálne vplyvy posudzovaného strategického dokumentu, ani vplyvy na ľudské zdravie.

IV. DOTKNUTÉ SUBJEKTY

1. Vymedzenie dotknutej verejnosti vrátane jej združení

Na pripomienkovaní oznámenia o strategickom dokumente sa podľa zákona č. 24/2006 Z. z. môže zúčastniť verejnosť v najširšom slova zmysle, tzn. jedna alebo viac fyzických osôb alebo právnických osôb a ich združenia, organizácie alebo skupiny. Z tohto dôvodu nie je potrebné v etape oznámenia o strategickom dokumente zainteresovanú verejnosť osobitne vymedzovať.

2. Zoznam dotknutých subjektov

- Ministerstvo dopravy a výstavby SR, Námestie slobody č. 6, 810 05 Bratislava
- Ministerstvo financií SR, Štefanovičova 6, 817 82 Bratislava
- Ministerstvo hospodárstva SR, Mlynské nivy 44/a, 827 15 Bratislava
- Ministerstvo kultúry SR, Nám. SNP č. 33, 813 31 Bratislava
- Ministerstvo obrany SR, Kutuzovova 8, 832 47 Bratislava
- Ministerstvo pôdohospodárstva a rozvoja vidieka SR, Dobrovičova 12, 812 66 Bratislava
- Ministerstvo práce sociálnych vecí a rodiny SR, Špitálska 4, 6, 8, 816 43 Bratislava 1
- Ministerstvo spravodlivosti SR, Račianska ul. 71, 813 11 Bratislava
- Ministerstvo školstva, vedy, výskumu a športu SR, Stromová 1, 813 30 Bratislava
- Ministerstvo vnútra SR, Pribinova 2, 812 72 Bratislava
- Ministerstvo zahraničných vecí a európskych záležitostí SR, Hlboká cesta 2, 833 36 Bratislava
- Ministerstvo zdravotníctva SR, Limbová 2, 837 52 Bratislava
- Ministerstvo životného prostredia SR, Námestie Ľ. Štúra 1, 812 35 Bratislava
- Protimonopolný úrad SR, Drieňová 24, 826 03 Bratislava
- Úrad pre verejné obstarávanie, Ružová dolina 10, 821 09 Bratislava
- Úrad vlády SR, Námestie slobody 1, 813 70 Bratislava
- Úrad splnomocnenkyne vlády SR pre rómske komunity, Ministerstvo vnútra SR, Pribinova 2, 812 72 Bratislava
- Úrad splnomocnenca vlády SR pre rozvoj občianskej spoločnosti, Ministerstvo vnútra SR, Pribinova 2, 812 72 Bratislava
- Bratislavský samosprávny kraj, Sabinovská 16, 820 05 Bratislava
- Trnavský samosprávny kraj, Starohájska 10, 917 01 Trnava
- Trenčiansky samosprávny kraj, K dolnej stanici 7282/20A, 911 01 Trenčín
- Banskobystrický samosprávny kraj, Námestie SNP 23, 974 01 Banská Bystrica
- Nitriansky samosprávny kraj, Rázusova 2A, 949 01 Nitra
- Žilinský samosprávny kraj, Komenského 48, 011 09 Žilina
- Prešovský samosprávny kraj, Námestie mieru 2, 080 01 Prešov
- Košický samosprávny kraj, Námestie Maratónu mieru 1, 042 66 Košice
- Asociácia zamestnávateľských zväzov a združení SR, Nevädzová 5, 821 01 Bratislava
- Konfederácia odborových zväzov SR, Odborárske námestie 3, 815 70 Bratislava
- Republiková únia zamestnávateľov, Digital Park III, Einsteinova 19, 851 01 Bratislava
- Únia miest Slovenska, Biela 6, 811 01 Bratislava
- Združenie miest a obcí Slovenska, Bezručova 9, 811 09 Bratislava
- Združenie podnikateľov Slovenska, Cukrová 14, 813 39 Bratislava
- Klub 500, Obchodná 6, 811 06 Bratislava

3. Dotknuté susedné štáty

Realizáciou strategického dokumentu s celoštátnym dosahom, ktorým je PD SR, sa nepredpokladá negatívny vplyv na štáty susediace so Slovenskou republikou.

V. DOPLŇUJÚCE ÚDAJE

1. Mapová a iná grafická dokumentácia

- Chránené územia SR
- Sieť diaľnic a rýchlostných ciest na Slovensku

2. Materiály použité pri vypracovaní strategického dokumentu

- Návrh nariadenia Európskeho parlamentu a Rady, ktorým sa stanovujú spoločné ustanovenia o Európskom fonde regionálneho rozvoja, Európskom sociálnom fonde plus, Kohéznom fonde a Európskom námornom a rybárskom fonde a rozpočtové pravidla pre uvedené fondy, ako aj pre Fond pre azyl a migráciu, Fond pre vnútornú bezpečnosť a Nástroj pre riadenie hraníc a víza (COM (2018) 375 z 29. 05. 2018)
- Zmenený návrh nariadenia Európskeho parlamentu a Rady, ktorým sa stanovujú spoločné ustanovenia o Európskom fonde regionálneho rozvoja, Európskom sociálnom fonde plus, Kohéznom fonde a Európskom námornom a rybárskom fonde a rozpočtové pravidla pre uvedené fondy, ako aj pre Fond pre azyl a migráciu, Fond pre vnútornú bezpečnosť a Nástroj pre riadenie hraníc a víza (COM (2020) 375 z 14. 01. 2020)
- Zmenený návrh nariadenia Európskeho parlamentu a Rady, ktorým sa stanovujú spoločné ustanovenia o Európskom fonde regionálneho rozvoja, Európskom sociálnom fonde plus, Kohéznom fonde a Európskom námornom a rybárskom fonde a rozpočtové pravidla pre uvedené fondy, ako aj pre Fond pre azyl a migráciu, Fond pre vnútornú bezpečnosť a Nástroj pre riadenie hraníc a víza (COM (2020) 450 z 28. 05. 2020)
- Návrh nariadenia Rady, ktorým sa stanovuje viacročný finančný rámec na roky 2021 až 2027 (COM (2018) 322 z 02. 05. 2018)
- Zmenený návrh nariadenia Rady, ktorým sa stanovuje viacročný finančný rámec na roky 2021 až 2027 (COM (2020) 443 z 28. 05. 2020)
- Návrh nariadenia Európskeho parlamentu a Rady o Európskom fonde regionálneho rozvoja a Kohéznom fonde (COM (2018) 372 z 29. 05. 2018)
- Zmenený návrh nariadenia Európskeho parlamentu a Rady o Európskom fonde regionálneho rozvoja a Kohéznom fonde (COM (2020) 452 z 28. 05. 2020)
- Návrh nariadenia Európskeho parlamentu a Rady o Európskom sociálnom fonde plus (COM (2018) 382 z 30. 05. 2018)
- Zmenený návrh nariadenia Európskeho parlamentu a Rady o Európskom sociálnom fonde plus (COM (2020) 447 z 28. 05. 2020)
- Návrh nariadenia Európskeho parlamentu a Rady o osobitných ustanoveniach týkajúcich sa cieľa Európska územná spolupráca (Interreg) podporovaného z Európskeho fondu regionálneho rozvoja a vonkajších finančných nástrojov (COM (2018) 374 z 29. 05. 2018)

- Návrh nariadenia Európskeho parlamentu a Rady o mechanizme riešenia právnych a administratívnych prekážok v cezhraničnom kontexte (COM (2018) 373 z 29. 05. 2018)
- Návrh nariadenia Európskeho parlamentu a Rady o Európskom námornom a rybárskom fonde a o zrušení nariadenia Európskeho parlamentu a Rady (EÚ) č. 508/2014 (COM (2018) 390 z 12. 06. 2018)
- Návrh nariadenia Európskeho parlamentu a Rady, ktorým sa zriaďuje Nástroj na prepájanie Európy a zrušujú sa nariadenia (EÚ) č. 1316/2013 a (EÚ) č. 283/2014 (COM (2018) 438 z 06. 06. 2018)
- Návrh nariadenia Európskeho parlamentu a Rady, ktorým sa stanovuje Európsky horizont – rámcový program pre výskum a inovácie a ktorým sa stanovujú jeho pravidla účasti a šírenia (COM (2018) 435 z 07. 06. 2018)
- Návrh nariadenia Európskeho parlamentu a Rady, ktorým sa zriaďuje Fond pre azyl a migráciu (COM (2018) 471 z 12. 06. 2018)
- Návrh nariadenia Európskeho parlamentu a Rady, ktorým sa zriaďuje Fond pre vnútornú bezpečnosť (COM (2018) 472 z 13. 06. 2018)
- Návrh nariadenia Európskeho parlamentu a Rady, ktorým sa ako súčasť Fondu pre integrované riadenie hraníc zriaďuje nástroj finančnej podpory na riadenie hraníc a víza (COM (2018) 473 z 12. 06. 2018)
- Návrh nariadenia Európskeho parlamentu a Rady, ktorým sa zriaďuje Fond na spravodlivú transformáciu (COM (2020) 22 z 14. 01. 2020)
- Zmenený návrh nariadenia Európskeho parlamentu a Rady, ktorým sa zriaďuje Fond na spravodlivú transformáciu (COM (2020) 460 z 28. 05. 2020)
- Návrh nariadenia Európskeho parlamentu a Rady, ktorým sa mení nariadenie (EÚ) č. 1303/2013, pokiaľ ide o mimoriadne dodatočné zdroje a vykonávacie opatrenia v rámci cieľa Investovanie do rastu a zamestnanosti na poskytovanie pomoci na podporu nápravy dôsledkov krízy v kontexte pandémie COVID-19 a na prípravu zelenej, digitálnej a odolnej obnovy hospodárstva (REACT-EU) (COM (2020) 451 z 28. 05. 2020)
- Návrh nariadenia Európskeho parlamentu a Rady, ktorým sa zriaďuje Mechanizmus na podporu obnovy a odolnosti (COM (2020) 408 z 28. 05. 2020)
- Návrhy implementačných a delegovaných aktov a usmernenia EK na programové obdobie 2021 – 2027
- Špecifické odporúčania Rady EÚ pre SR
- Operačné programy SR na programové obdobie 2021 – 2027
- Návrh priorít SR pre politiku súdržnosti na roky 2021 – 2027
- Smernica 2012/27/EÚ o energetickej efektívnosti
- Smernica 2010/31/EÚ o energetickej hospodárnosti budov (prepracované znenie)
- Smernica (EÚ) 2018/2001 o podpore využívania energie z obnoviteľných zdrojov

VI. MIESTO A DÁTUM VYPRACOVANIA OZNÁMENIA

Bratislava, december 2020

VII. POTVRDENIE SPRÁVNOSTI ÚDAJOV

1. Meno spracovateľa oznámenia

Ing. Viera Husková, konzultantka

.....
podpis

Ing. Milan Luciak, konzultant

.....
podpis

2. Potvrdenie správnosti údajov oznámenia podpísom oprávneného zástupcu obstarávateľa, pečiatka

Ministerstvo investícií, regionálneho rozvoja a informatizácie Slovenskej republiky

.....
Mgr. art. Veronika Remišová, ArtD. M. A
podpredsedníčka vlády
a ministerka investícií, regionálneho rozvoja
a informatizácie Slovenskej republiky

PRÍLOHY